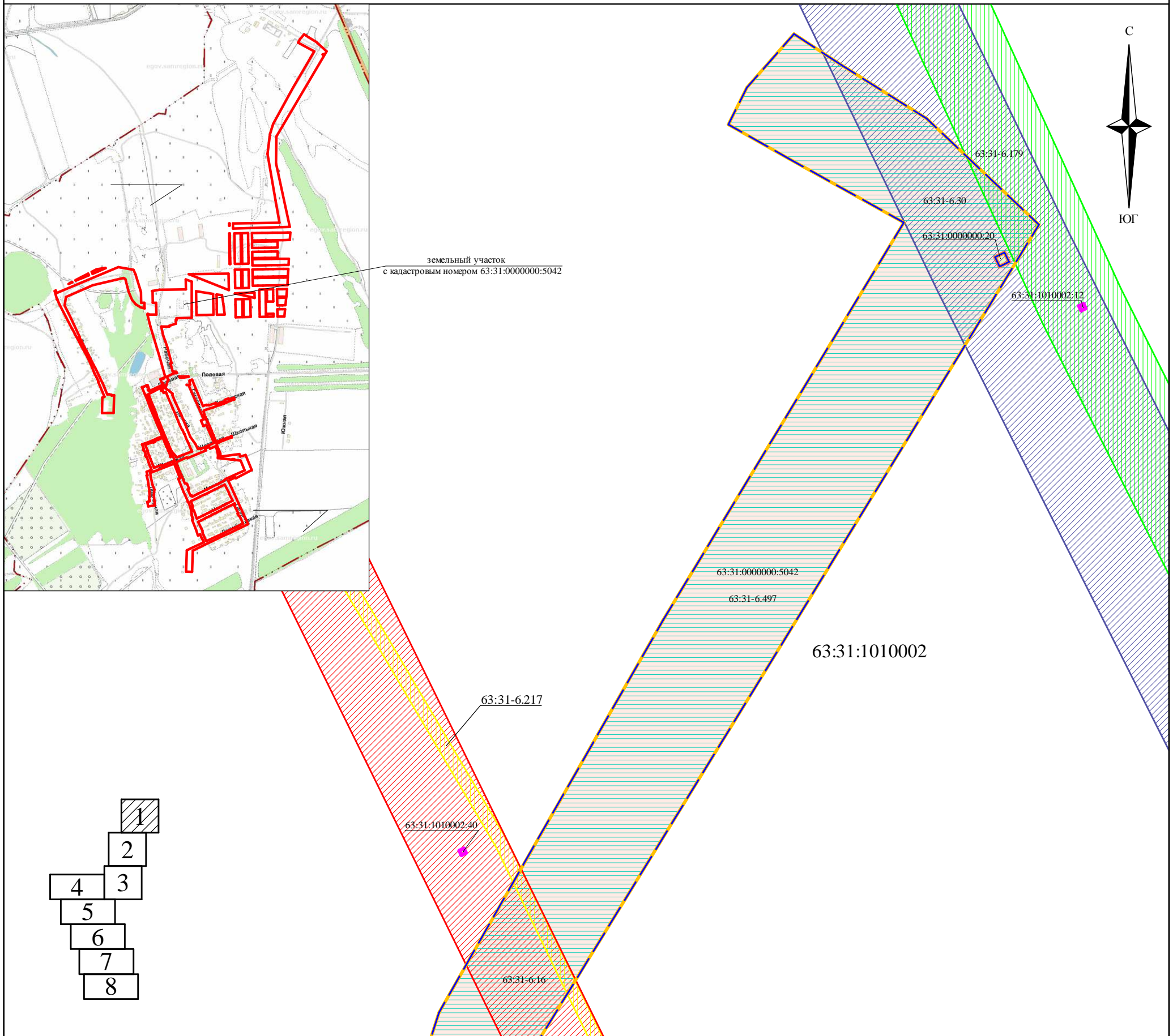


Чертеж границ существующих земельных участков, границ зон с особыми условиями использования территорий, местоположение существующих объектов капитального строительства, границ особо охраняемых природных территорий, границ территории объектов культурного наследия

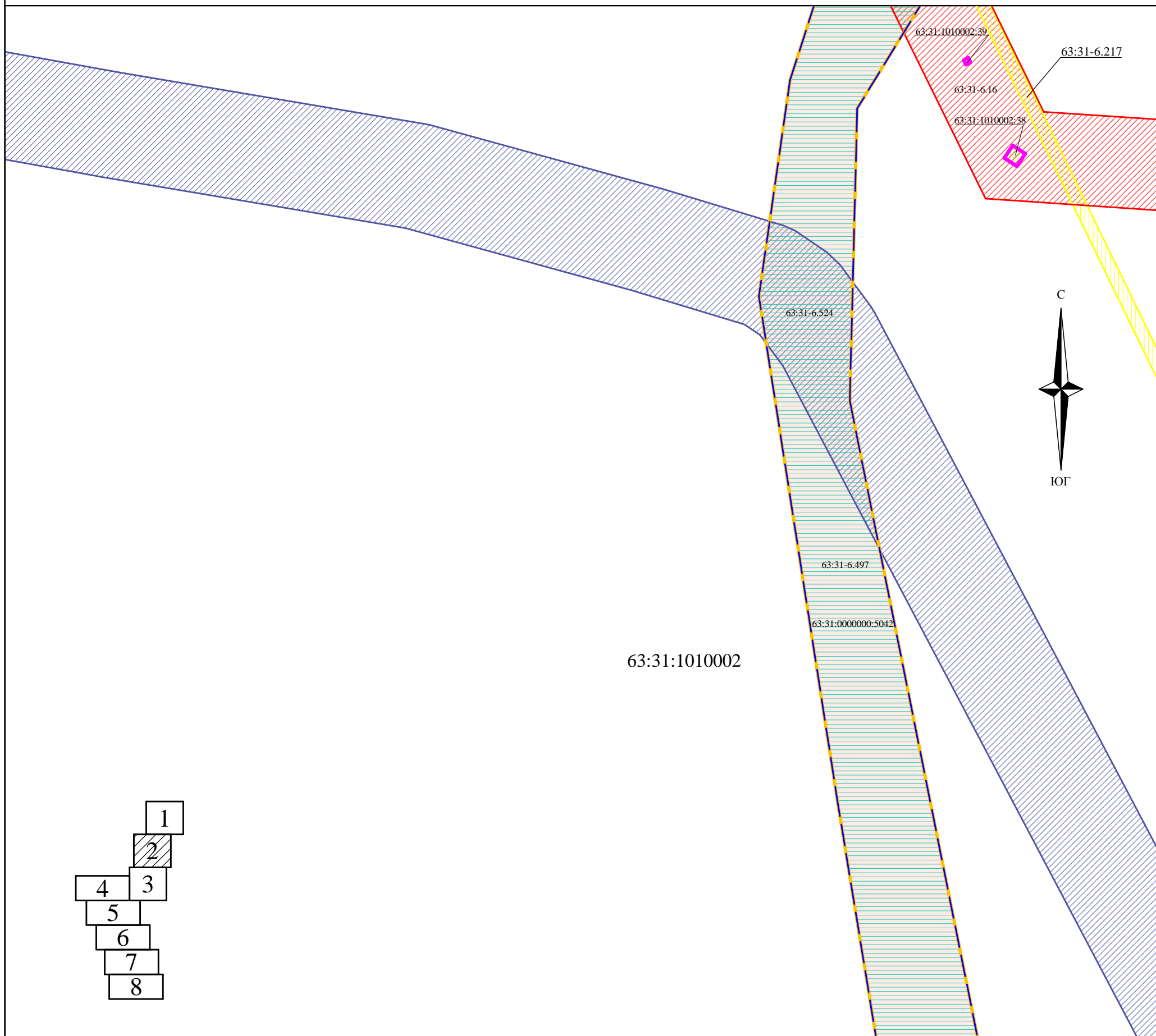


Условные обозначения:

- Границы зоны планируемого размещения линейного объекта
- Контур объекта капитального строительства согласно сведениям ЕГРН
- Граница кадастрового квартала
- Земельный участок согласно сведениям ЕГРН
- Уточняемый земельный участок с кадастровым номером 63:31:0000000:5042
- 63:31:1010001:561 Кадастровый номер объекта капитального строительства
- 63:31:1010001:15 Кадастровый номер земельного участка
- 63:31:1010001 Кадастровый номер кадастрового квартала
- Зона с особыми условиями использования территории, реестровый (учетный) номер 63:31-6.497
- Зона с особыми условиями использования территории, реестровый (учетный) номер 63:31-6.179
- Зона с особыми условиями использования территории, реестровый (учетный) номер 63:31-6.30
- Зона с особыми условиями использования территории, реестровый (учетный) номер 63:31-6.217
- Зона с особыми условиями использования территории, реестровый (учетный) номер 63:31-6.16

|  |        |      |       |                  |            |  |  |  |        |      |        |
|--|--------|------|-------|------------------|------------|--|--|--|--------|------|--------|
| Администрация сельского поселения Светлодольск муниципального района Сергиевский Самарской области   |        |      |       |                  |            | Изменения в проект планировки территории и проект межевания территории объекта: «Строительство сетей водоснабжения и водоотведения пос. Светлодольск муниципального района Сергиевский Самарской области» в границах сельского поселения Светлодольск муниципального района Сергиевский Самарской области» |  |  |        |      |        |
| Изм  | Кол.уч | Лист | № док | Подпись          | Дата       | Проект межевания территории  |  |  | Стадия | Лист | Листов |
|  |        |      |       |                  |            | Материалы по обоснованию   |  |  | ПМТ    | 1    | 8      |
| Разработал   |        |      |       | Ю.Р.Абзалетдинов | 21.12.2020 | ООО "ТЕХНО-ПЛАН"   |  |  |        |      |        |
| Проверил   |        |      |       | А.В.Урюпин       | 21.12.2020 |  |  |  |        |      |        |
| Чертеж границ существующих земельных участков, границ зон с особыми условиями использования территорий, местоположение существующих объектов капитального строительства, границ особо охраняемых природных территорий, границ территории объектов культурного наследия<br>Масштаб 1:2000 |        |      |       |                  |            |  |  |  |        |      |        |

Чертеж границ существующих земельных участков, границ зон с особыми условиями использования территорий, местоположение существующих объектов капитального строительства, границ особо охраняемых природных территорий, границ территории объектов культурного наследия

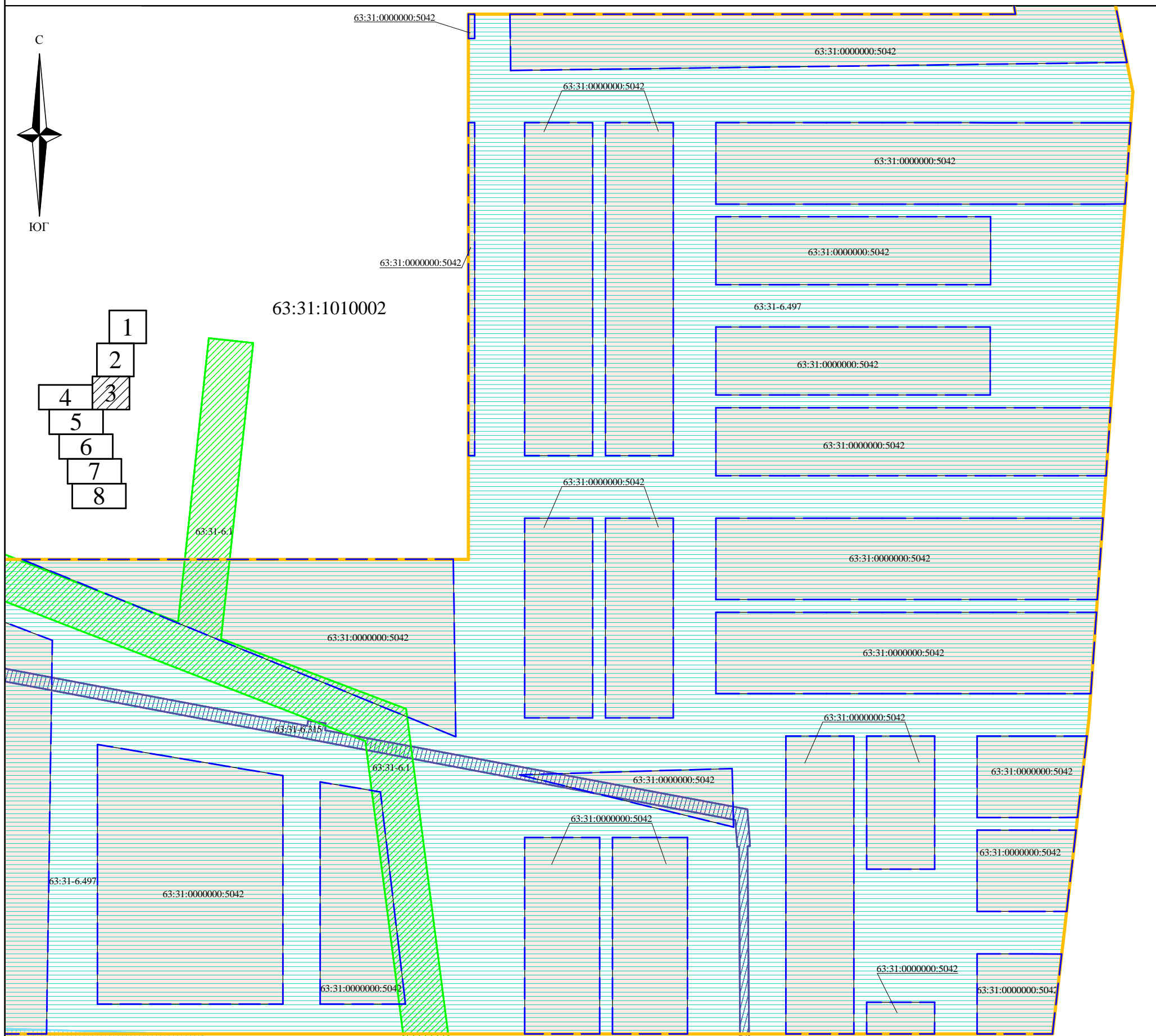


Условные обозначения:

- Границы зоны планируемого размещения линейного объекта
- Контур объекта капитального строительства согласно сведениям ЕГРН
- Граница кадастрового квартала
- Земельный участок согласно сведениям ЕГРН
- Уточняемый земельный участок с кадастровым номером 63:31:0000000:5042
- 63:31:1010001:561 Кадастровый номер объекта капитального строительства
- 63:31:1010001:15 Кадастровый номер земельного участка
- 63:31:1010001 Кадастровый номер кадастрового квартала
- Зона с особыми условиями использования территории, реестровый (учетный) номер 63:31-6.497
- Зона с особыми условиями использования территории, реестровый (учетный) номер 63:31-6.524
- Зона с особыми условиями использования территории, реестровый (учетный) номер 63:31-6.217
- Зона с особыми условиями использования территории, реестровый (учетный) номер 63:31-6.16

|  |        |      |       |         |            |  |  |  |        |      |        |
|--|--------|------|-------|---------|------------|--|--|--|--------|------|--------|
| Администрация сельского поселения Светлодольск муниципального района Сергиевский Самарской области |        |      |       |         |            | Изменения в проект планировки территории и проект межевания территории объекта: «Строительство сетей водоснабжения и водоотведения пос. Светлодольск муниципального района Сергиевский Самарской области» в границах сельского поселения Светлодольск муниципального района Сергиевский Самарской области» |  |  |        |      |        |
| Изм  | Кол.уч | Лист | № док | Подпись | Дата       | Проект межевания территории  |  |  | Стадия | Лист | Листов |
|  |        |      |       |         |            | Материалы по обоснованию   |  |  | ПМТ    | 2    | 8      |
| Разработал   |        |      |       |         | 21.12.2020 | Чертеж границ существующих земельных участков, границ зон с особыми условиями использования территорий, местоположение существующих объектов капитального строительства, границ особо охраняемых природных территорий, границ территории объектов культурного наследия<br>Масштаб 1:2000                   |  |  |        |      |        |
| Проверил   |        |      |       |         | 21.12.2020 |  |  |  |        |      |        |

Чертеж границ существующих земельных участков, границ зон с особыми условиями использования территорий, местоположение существующих объектов капитального строительства, границ особо охраняемых природных территорий, границ территории объектов культурного наследия

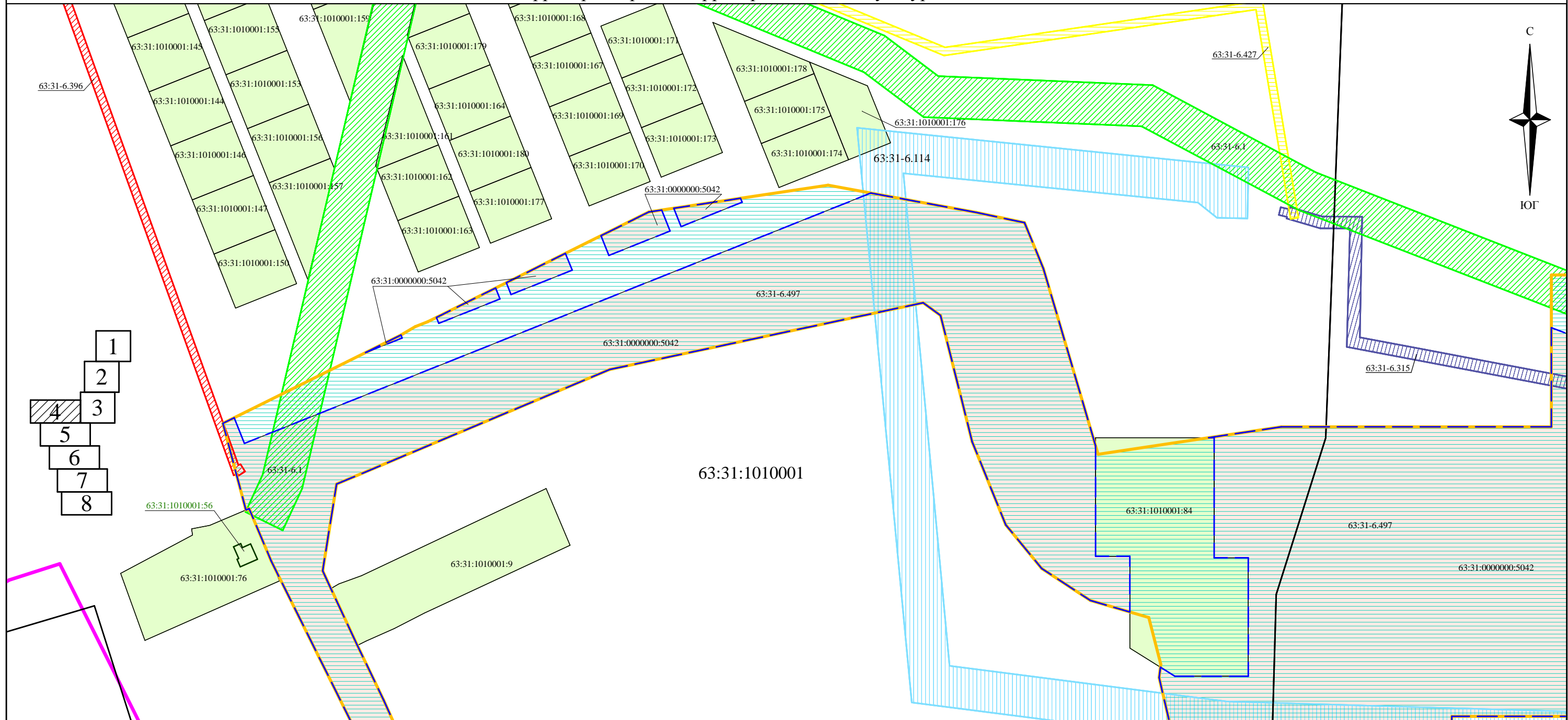


Условные обозначения:

- Границы зоны планируемого размещения линейного объекта
- Контур объекта капитального строительства согласно сведениям ЕГРН
- Граница кадастрового квартала
- Земельный участок согласно сведениям ЕГРН
- Уточняемый земельный участок с кадастровым номером 63:31:0000000:5042
- 63:31:1010001:561 Кадастровый номер объекта капитального строительства
- 63:31:1010001:15 Кадастровый номер земельного участка
- 63:31:1010001 Кадастровый номер кадастрового квартала
- Зона с особыми условиями использования территории, реестровый (учетный) номер 63:31-6.497
- Зона с особыми условиями использования территории, реестровый (учетный) номер 63:31-6.1
- Зона с особыми условиями использования территории, реестровый (учетный) номер 63:31-6.315

|  |        |      |       |         |            |  |  |  |        |      |        |
|--|--------|------|-------|---------|------------|--|--|--|--------|------|--------|
| Администрация сельского поселения Светлодольск муниципального района Сергиевский Самарской области   |        |      |       |         |            | Изменения в проект планировки территории и проект межевания территории объекта: «Строительство сетей водоснабжения и водоотведения пос. Светлодольск муниципального района Сергиевский Самарской области» в границах сельского поселения Светлодольск муниципального района Сергиевский Самарской области» |  |  |        |      |        |
| Изм  | Кол.уч | Лист | № док | Подпись | Дата       | Проект межевания территории  |  |  | Стадия | Лист | Листов |
|  |        |      |       |         |            | Материалы по обоснованию   |  |  | ПМТ    | 3    | 8      |
| Разработал   |        |      |       |         | 21.12.2020 | ООО "ТЕХНО-ПЛАН"   |  |  |        |      |        |
| Проверил   |        |      |       |         | 21.12.2020 |  |  |  |        |      |        |
| Чертеж границ существующих земельных участков, границ зон с особыми условиями использования территорий, местоположение существующих объектов капитального строительства, границ особо охраняемых природных территорий, границ территории объектов культурного наследия<br>Масштаб 1:2000 |        |      |       |         |            |  |  |  |        |      |        |

**Чертеж границ существующих земельных участков, границ зон с особыми условиями использования территорий, местоположение существующих объектов капитального строительства, границ особо охраняемых природных территорий, границ территории объектов культурного наследия**

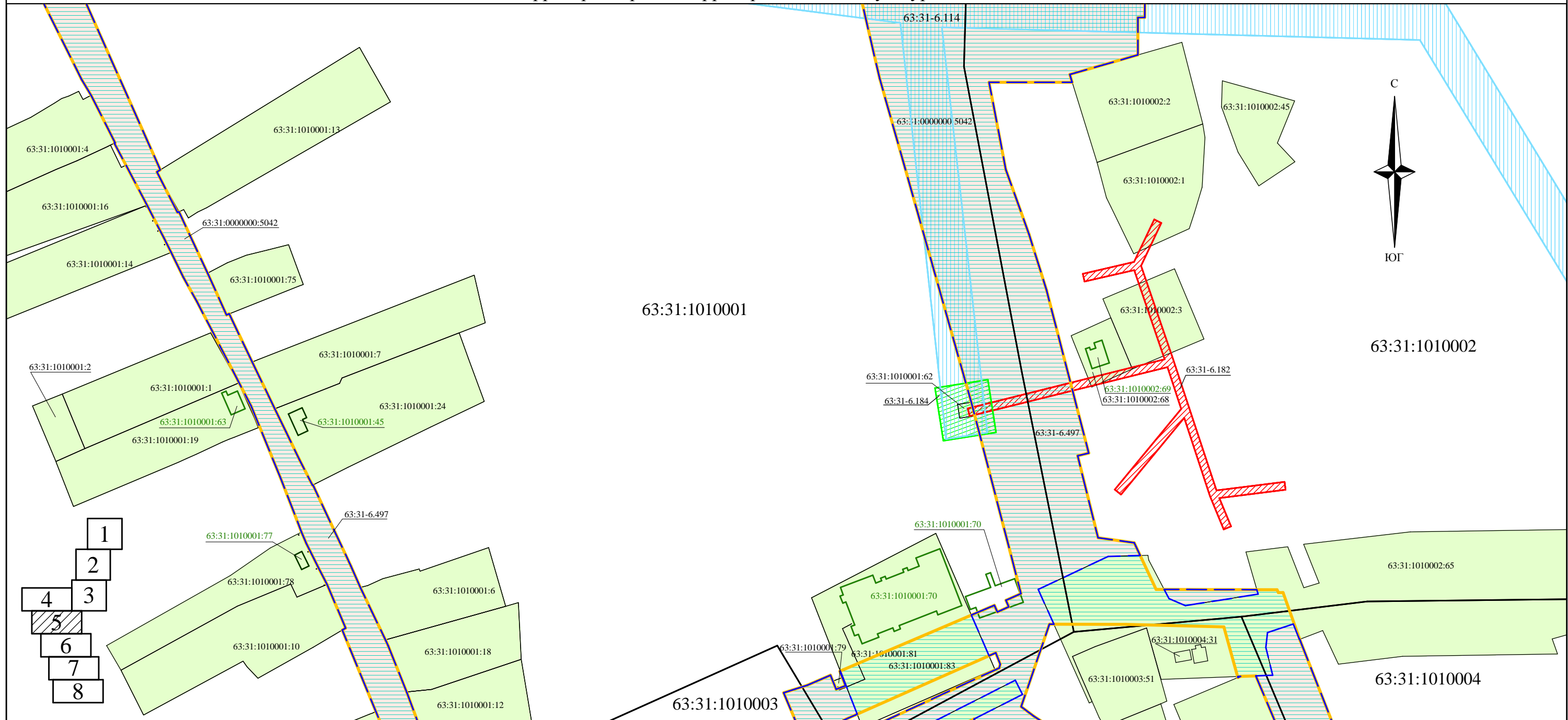


**Условные обозначения:**

- Границы зоны планируемого размещения линейного объекта
- Контур объекта капитального строительства согласно сведениям ЕГРН
- Граница кадастрового квартала
- Земельный участок согласно сведениям ЕГРН
- Уточняемый земельный участок с кадастровым номером 63:31:0000000:5042
- 63:31:1010001:561 Кадастровый номер объекта капитального строительства
- 63:31:1010001:15 Кадастровый номер земельного участка
- 63:31:1010001 Кадастровый номер кадастрового квартала
- Зона с особыми условиями использования территории, реестровый (учетный) номер 63:31-6.497
- Зона с особыми условиями использования территории, реестровый (учетный) номер 63:31-6.427
- Зона с особыми условиями использования территории, реестровый (учетный) номер 63:31-6.1
- Зона с особыми условиями использования территории, реестровый (учетный) номер 63:31-6.114
- Зона с особыми условиями использования территории, реестровый (учетный) номер 63:31-6.315

|  |                  |      |       |         |            |  |  |  |        |      |                  |
|--|------------------|------|-------|---------|------------|--|--|--|--------|------|------------------|
| Администрация сельского поселения Светлодольск муниципального района Сергиевский Самарской области |                  |      |       |         |            | Изменения в проект планировки территории и проект межевания территории объекта: «Строительство сетей водоснабжения и водоотведения пос. Светлодольск муниципального района Сергиевский Самарской области» в границах сельского поселения Светлодольск муниципального района Сергиевский Самарской области» |  |  |        |      |                  |
| Изм  | Кол.уч           | Лист | № док | Подпись | Дата       |  |  |  |        |      |                  |
|  |                  |      |       |         |            | Проект межевания территории  |  |  | Стадия | Лист | Листов           |
|  |                  |      |       |         |            | Материалы по обоснованию   |  |  | ПМТ    | 4    | 8                |
| Разработал   | Ю.Р.Абзалетдинов |      |       |         | 21.12.2020 | Чертеж границ существующих земельных участков, границ зон с особыми условиями использования территорий, местоположение существующих объектов капитального строительства, границ особо охраняемых природных территорий, границ территории объектов культурного наследия<br>Масштаб 1:2000                   |  |  |        |      |                  |
| Проверил   | А.В.Урюпин       |      |       |         | 21.12.2020 |  |  |  |        |      | ООО "ТЕХНО-ПЛАН" |

**Чертеж границ существующих земельных участков, границ зон с особыми условиями использования территорий, местоположение существующих объектов капитального строительства, границ особо охраняемых природных территорий, границ территории объектов культурного наследия**



**Условные обозначения:**

- Границы зоны планируемого размещения линейного объекта
- Контур объекта капитального строительства согласно сведениям ЕГРН
- Граница кадастрового квартала
- Земельный участок согласно сведениям ЕГРН
- Уточняемый земельный участок с кадастровым номером 63:31:0000000:5042
- 63:31:1010001:561 Кадастровый номер объекта капитального строительства
- 63:31:1010001:15 Кадастровый номер земельного участка
- 63:31:1010001 Кадастровый номер кадастрового квартала
- Зона с особыми условиями использования территории, реестровый (учетный) номер 63:31-6.497
- Зона с особыми условиями использования территории, реестровый (учетный) номер 63:31-6.184
- Зона с особыми условиями использования территории, реестровый (учетный) номер 63:31-6.182
- Зона с особыми условиями использования территории, реестровый (учетный) номер 63:31-6.114

- 1
- 2
- 3
- 4
- 5
- 6
- 7
- 8

|  |        |      |       |                  |            |  |  |                  |      |        |
|--|--------|------|-------|------------------|------------|--|--|------------------|------|--------|
| Администрация сельского поселения Светлодольск муниципального района Сергиевский Самарской области |        |      |       |                  |            | Изменения в проект планировки территории и проект межевания территории объекта: «Строительство сетей водоснабжения и водоотведения пос. Светлодольск муниципального района Сергиевский Самарской области» в границах сельского поселения Светлодольск муниципального района Сергиевский Самарской области» |  |                  |      |        |
| Изм  | Кол.уч | Лист | № док | Подпись          | Дата       | Проект межевания территории  |  | Стадия           | Лист | Листов |
|  |        |      |       |                  |            | Материалы по обоснованию   |  | ПМТ              | 5    | 8      |
| Разработал   |        |      |       | Ю.Р.Абзалетдинов | 21.12.2020 | Чертеж границ существующих земельных участков, границ зон с особыми условиями использования территорий, местоположение существующих объектов капитального строительства, границ особо охраняемых природных территорий, границ территории объектов культурного наследия<br>Масштаб 1:2000                   |  | ООО "ТЕХНО-ПЛАН" |      |        |
| Проверил   |        |      |       | А.В.Урюпин       | 21.12.2020 |  |  |                  |      |        |

**Чертеж границ существующих земельных участков, границ зон с особыми условиями использования территорий, местоположение существующих объектов капитального строительства, границ особо охраняемых природных территорий, границ территории объектов культурного наследия**



**Условные обозначения:**

- Границы зоны планируемого размещения линейного объекта
- Контур объекта капитального строительства согласно сведениям ЕГРН
- Граница кадастрового квартала
- Земельный участок согласно сведениям ЕГРН
- Уточняемый земельный участок с кадастровым номером 63:31:0000000:5042
- 63:31:1010001:561 Кадастровый номер объекта капитального строительства
- 63:31:1010001:15 Кадастровый номер земельного участка
- 63:31:1010001 Кадастровый номер кадастрового квартала
- Зона с особыми условиями использования территории, реестровый (учетный) номер 63:31-6.497
- Зона с особыми условиями использования территории, реестровый (учетный) номер 63:31-6.1

|  |        |      |       |                  |            |  |  |                  |      |        |
|--|--------|------|-------|------------------|------------|--|--|------------------|------|--------|
| Администрация сельского поселения Светлодольск муниципального района Сергиевский Самарской области |        |      |       |                  |            | Изменения в проект планировки территории и проект межевания территории объекта: «Строительство сетей водоснабжения и водоотведения пос. Светлодольск муниципального района Сергиевский Самарской области» в границах сельского поселения Светлодольск муниципального района Сергиевский Самарской области» |  |                  |      |        |
| Изм  | Кол.уч | Лист | № док | Подпись          | Дата       | Проект межевания территории  |  | Стадия           | Лист | Листов |
|  |        |      |       |                  |            | Материалы по обоснованию   |  | ПМТ              | 6    | 8      |
| Разработал   |        |      |       | Ю.Р.Абзалетдинов | 21.12.2020 | Чертеж границ существующих земельных участков, границ зон с особыми условиями использования территорий, местоположение существующих объектов капитального строительства, границ особо охраняемых природных территорий, границ территории объектов культурного наследия<br>Масштаб 1:2000                   |  | ООО "ТЕХНО-ПЛАН" |      |        |
| Проверил   |        |      |       | А.В.Урюпин       | 21.12.2020 |  |  |                  |      |        |

**Чертеж границ существующих земельных участков, границ зон с особыми условиями использования территорий, местоположение существующих объектов капитального строительства, границ особо охраняемых природных территорий, границ территории объектов культурного наследия**



**Условные обозначения:**








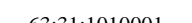






- Границы зоны планируемого размещения линейного объекта
- Контур объекта капитального строительства согласно сведениям ЕГРН
- Граница кадастрового квартала
- Земельный участок согласно сведениям ЕГРН
- Уточняемый земельный участок с кадастровым номером 63:31:0000000:5042
- 63:31:1010001:561 Кадастровый номер объекта капитального строительства
- 63:31:1010001:15 Кадастровый номер земельного участка
- 63:31:1010001 Кадастровый номер кадастрового квартала
- Зона с особыми условиями использования территории, реестровый (учетный) номер 63:31-6.497
- Зона с особыми условиями использования территории, реестровый (учетный) номер 63:31-6.1
- Зона с особыми условиями использования территории, реестровый (учетный) номер 63:31-6.217
- Зона с особыми условиями использования территории, реестровый (учетный) номер 63:31-6.114
- Зона с особыми условиями использования территории, реестровый (учетный) номер 63:31-6.182

|  |        |      |       |                  |            |  |  |                  |      |        |
|--|--------|------|-------|------------------|------------|--|--|------------------|------|--------|
| Администрация сельского поселения Светлодольск муниципального района Сергиевский Самарской области |        |      |       |                  |            | Изменения в проект планировки территории и проект межевания территории объекта: «Строительство сетей водоснабжения и водоотведения пос. Светлодольск муниципального района Сергиевский Самарской области» в границах сельского поселения Светлодольск муниципального района Сергиевский Самарской области» |  |                  |      |        |
| Изм  | Кол.уч | Лист | № док | Подпись          | Дата       | Проект межевания территории  |  | Стадия           | Лист | Листов |
|  |        |      |       |                  |            | Материалы по обоснованию   |  | ПМТ              | 7    | 8      |
| Разработал   |        |      |       | Ю.Р.Абзалетдинов | 21.12.2020 | Чертеж границ существующих земельных участков, границ зон с особыми условиями использования территорий, местоположение существующих объектов капитального строительства, границ особо охраняемых природных территорий, границ территории объектов культурного наследия<br>Масштаб 1:2000                   |  | ООО "ТЕХНО-ПЛАН" |      |        |
| Проверил   |        |      |       | А.В.Урюпин       | 21.12.2020 |  |  |                  |      |        |

**Чертеж границ существующих земельных участков, границ зон с особыми условиями использования территорий, местоположение существующих объектов капитального строительства, границ особо охраняемых природных территорий, границ территории объектов культурного наследия**



**Условные обозначения:**

-  Границы зоны планируемого размещения линейного объекта
-  Контур объекта капитального строительства согласно сведениям ЕГРН
-  Граница кадастрового квартала
-  Земельный участок согласно сведениям ЕГРН
-  Уточняемый земельный участок с кадастровым номером 63:31:0000000:5042
-  63:31:1010001:561 Кадастровый номер объекта капитального строительства
-  63:31:1010001:15 Кадастровый номер земельного участка
-  63:31:1010001 Кадастровый номер кадастрового квартала
-  Зона с особыми условиями использования территории, реестровый (учетный) номер 63:31-6.497
-  Зона с особыми условиями использования территории, реестровый (учетный) номер 63:31-6.1
-  Зона с особыми условиями использования территории, реестровый (учетный) номер 63:31-6.217
-  Зона с особыми условиями использования территории, реестровый (учетный) номер 63:31-6.114
-  Зона с особыми условиями использования территории, реестровый (учетный) номер 63:31-6.182
-  Зона с особыми условиями использования территории, реестровый (учетный) номер 63:00-6.141

Администрация сельского поселения Светлодольск муниципального района Сергиевский Самарской области

| Изм        | Кол.уч | Лист | № док | Подпись          | Дата       |
|------------|--------|------|-------|------------------|------------|
|            |        |      |       |                  |            |
|            |        |      |       |                  |            |
|            |        |      |       |                  |            |
|            |        |      |       |                  |            |
| Разработал |        |      |       | Ю.Р.Абзалетдинов | 21.12.2020 |
| Проверил   |        |      |       | А.В.Урюпин       | 21.12.2020 |

Изменения в проект планировки территории и проект межевания территории объекта: «Строительство сетей водоснабжения и водоотведения пос. Светлодольск муниципального района Сергиевский Самарской области» в границах сельского поселения Светлодольск муниципального района Сергиевский Самарской области»

|                             |        |      |        |
|-----------------------------|--------|------|--------|
| Проект межевания территории | Стадия | Лист | Листов |
|                             | ПМТ    | 8    | 8      |

**Материалы по обоснованию**

Чертеж границ существующих земельных участков, границ зон с особыми условиями использования территорий, местоположение существующих объектов капитального строительства, границ особо охраняемых природных территорий, границ территории объектов культурного наследия  
Масштаб 1:2000

**ООО "ТЕХНО-ПЛАН"**